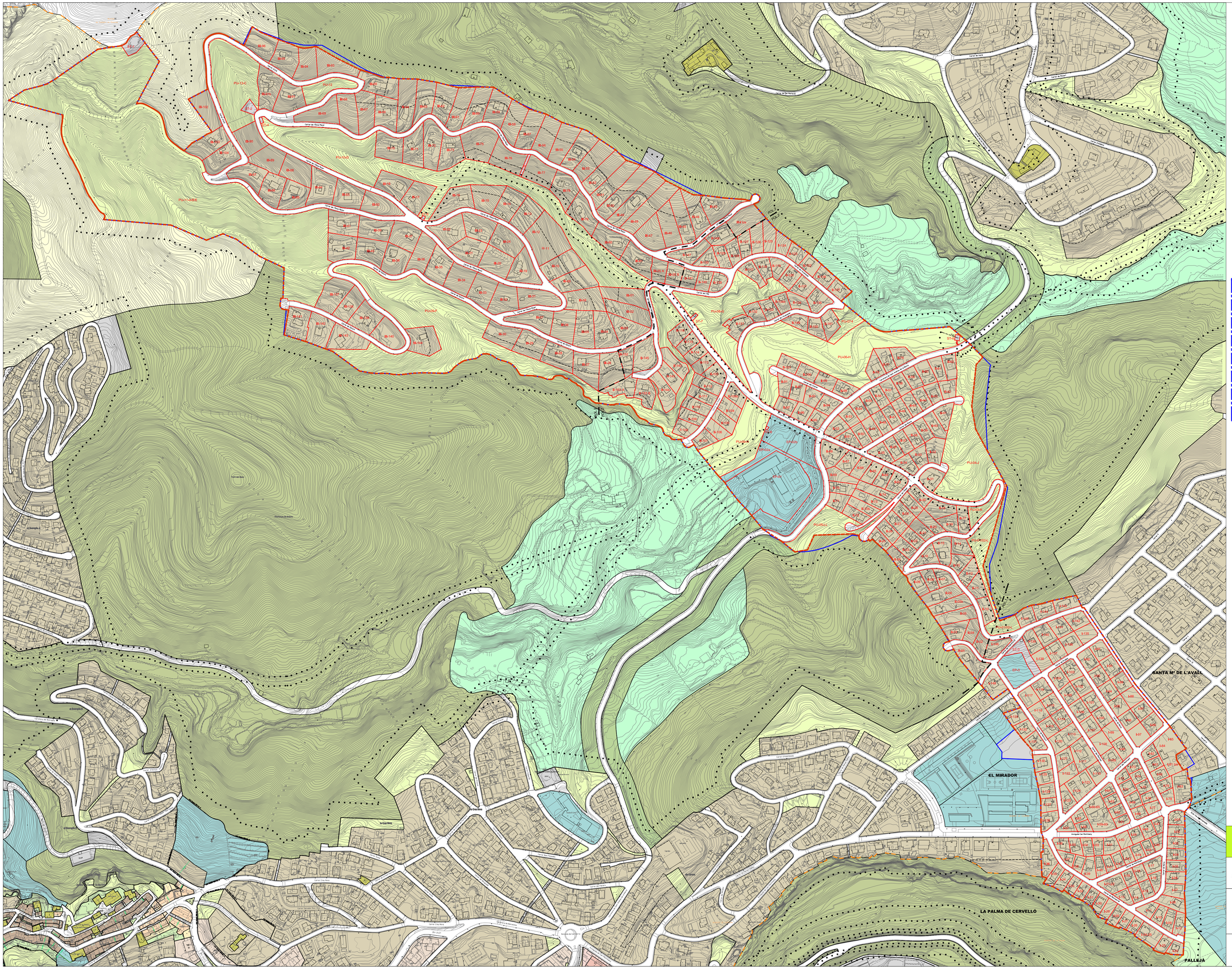

QUALIFICACIÓ DEL SÒL

Sistemes

- PU Parc urbà
- EP Equipament Públic
- ST Sistema de serveis tècnics

Sistema viari

- XV Xarxa viària
- P Pas (no recollit específicament en PGO, és XV)

Protecció de sistemes

- PSv Sistema viari

Zones en sòl urbà

Subzona unifamiliar aïllada.

- a2 Parcel·la mín 500 m²
- a3 Parcel·la mín 1.000 m²
- a4 Parcel·la mín 2.000 m²
- VPp Verd privat de parcel·la

Zones en sòl no urbanitzable

- pf Parc forestal (22 zona forestal de valor, POUM la Palma de Cervelló)
- za Agrícola preferent
- llp Lliure permanent

Sistemes en sòl urbanitzable no delimitat

- 7c Equipaments comunitaris i dotacions, d'àmbit metropolità (Pla General Metropolità)
- 27 Parc forestal de conservació (Pla General Metropolità)

	Àmbit objecte de la MPGO
	Proposta Límit Modificat PR UA Can Margarit
	Límit de terme, (Mapa Mpal. oficial 2019)

Ajuntament de Corbera de Llobregat

Àrea d'Urbanisme

Gemma-Rosa Badia, arquitecta mpal.

Gemma Rosa Badia Muns - DNI 38072676 V (SIG)

Firmado por Gemma Rosa Badia Muns - DNI 38072676V (SIG) Fecha: 2022.07.07 15:53:05 +02'00'

MODIFICACIÓ PUNTUAL PGO
àmbit de la UA CAN MARGARIT i
àmbit EQUIPAMENT PÚBLIC C/ Montjuïc

07/2022

PARCEL·LARI RESULTANT del "PR de la UA Can Margarit"

Dib. Carolina Castejón

E 1/1.500 (A1)

P.1 _0

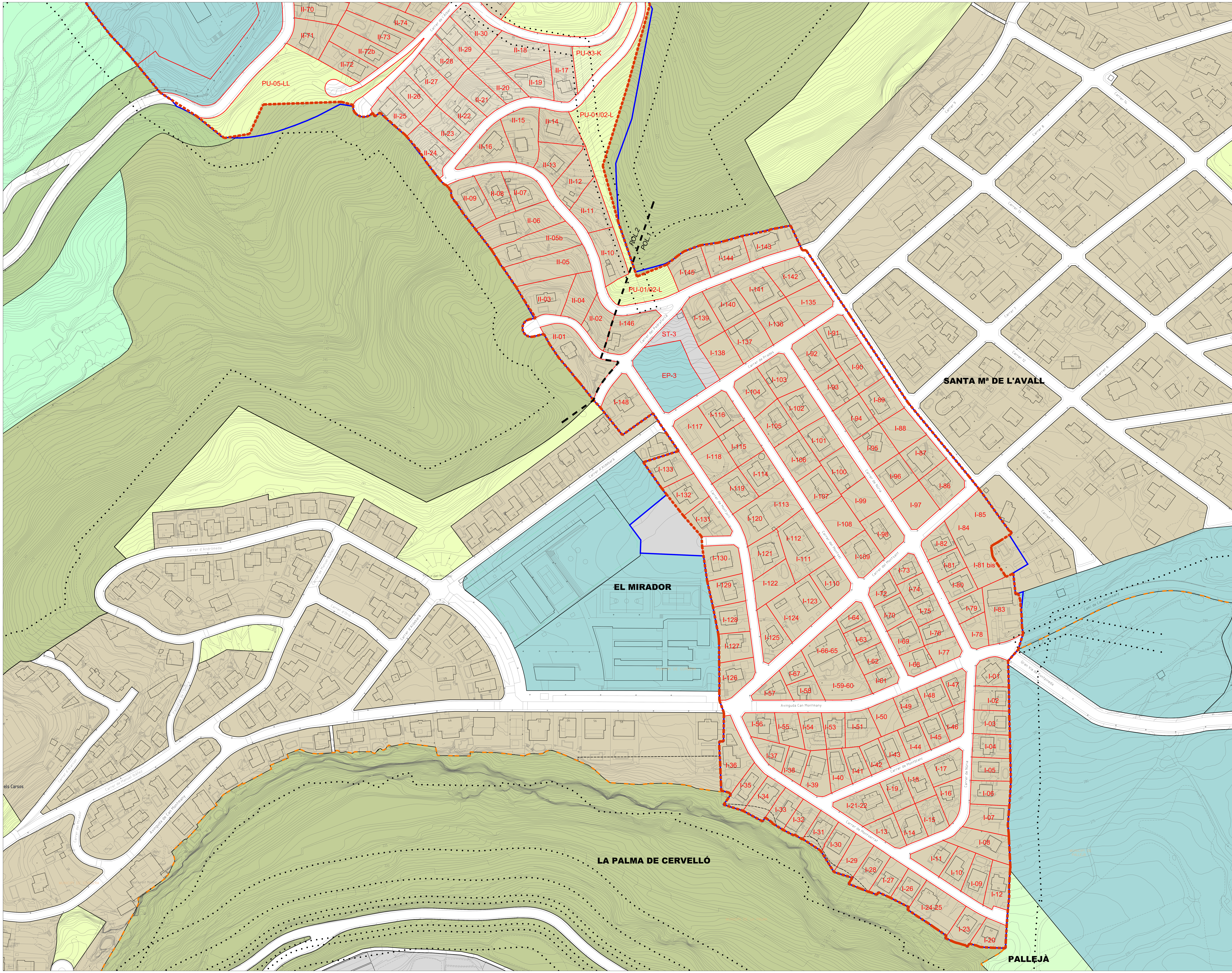

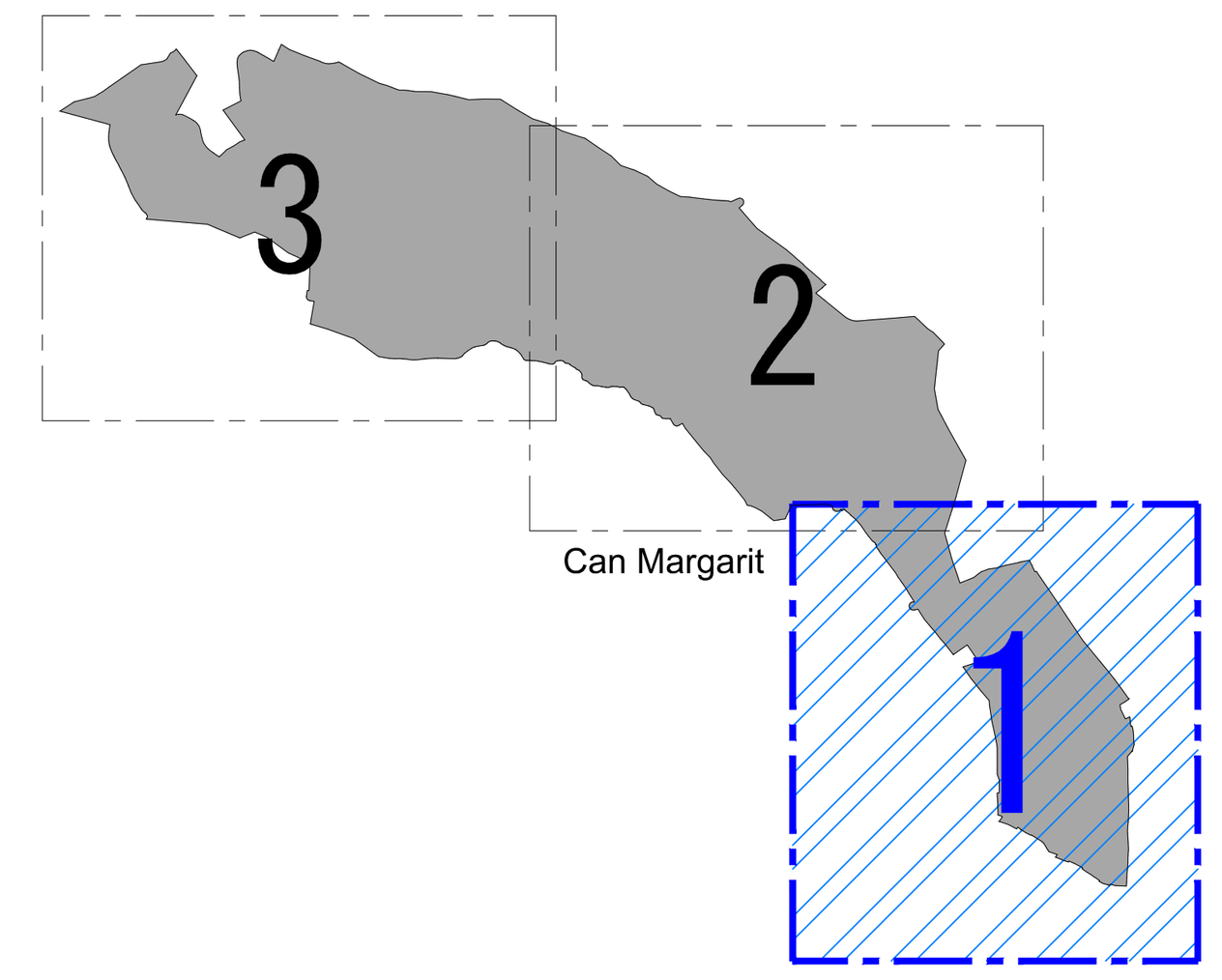

QUALIFICACIÓ DEL SÒL

Sistemes

- PU Parc urbà
- EP Equipament Públic
- ST Sistema de serveis tècnics

Sistema viari

- XV Xarxa viària
- P Pas (no recollit específicament en PGO, és XV)

Protecció de sistemes

- PSv Sistema viari

Zones en sòl urbà

- Subzona unifamiliar aïllada.
- a2 Parcel·la mín 500 m²
- a3 Parcel·la mín 1.000 m²
- a4 Parcel·la mín 2.000 m²
- VPp Verd privat de parcel·la

Zones en sòl no urbanitzable

- pf Parc forestal (22 zona forestal de valor, POUM la Palma de Cervelló)
- za Agrícola preferent
- llp Lliure permanent

Sistemes en sòl urbanitzable no delimitat

- 7c Equipaments comunitaris i dotacions, d'àmbit metropolità (Pla General Metropolità)
- 27 Parc forestal de conservació (Pla General Metropolità)

—	Àmbit objecte de la MPGO
▪▪▪▪	Proposta Límit Modificat PR UA Can Margarit
- -	Límit de terme, (Mapa Mpal. oficial 2019)

Ajuntament de Corbera de Llobregat

Àrea d'Urbanisme

Gemma Rosa Badia Muns - DNI 38072676V (AUT) Firmado digitalmente por Gemma Rosa Badia Muns - DNI 38072676V (AUT) Fecha: 2022.07.07 16:52:50 +02'00'

Gemma-Rosa Badia, arquitecta mpal.

MODIFICACIÓ PUNTUAL PGO
àmbit de la UA CAN MARGARIT i
àmbit EQUIPAMENT PÚBLIC C/ Montjuïc

07/2022

E 1/1.500 (A1)

PARCEL·LARI RESULTANT del "PR de la UA Can Margarit"

P.1 _1

1 de 3

Dib. Carolina Castejón

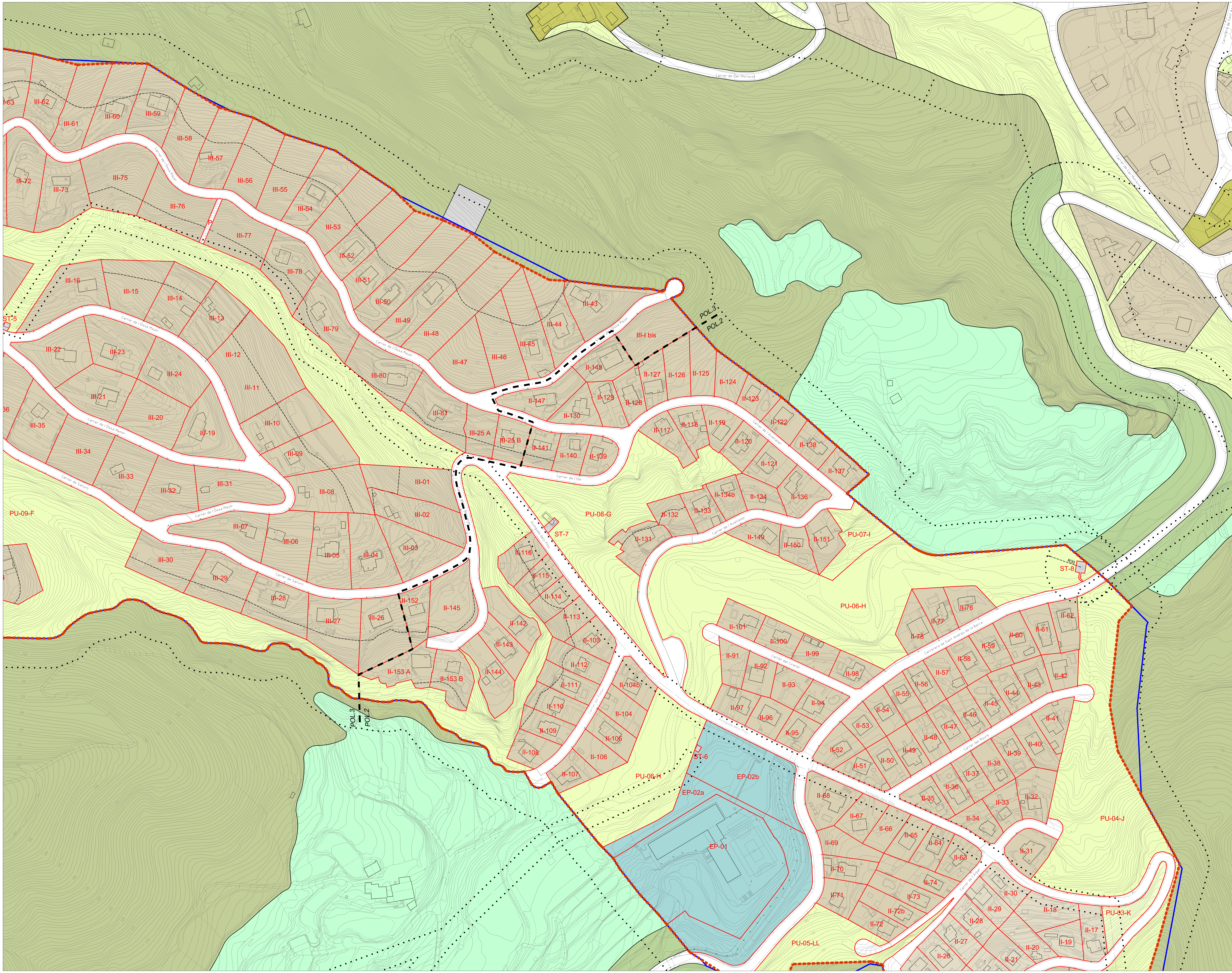

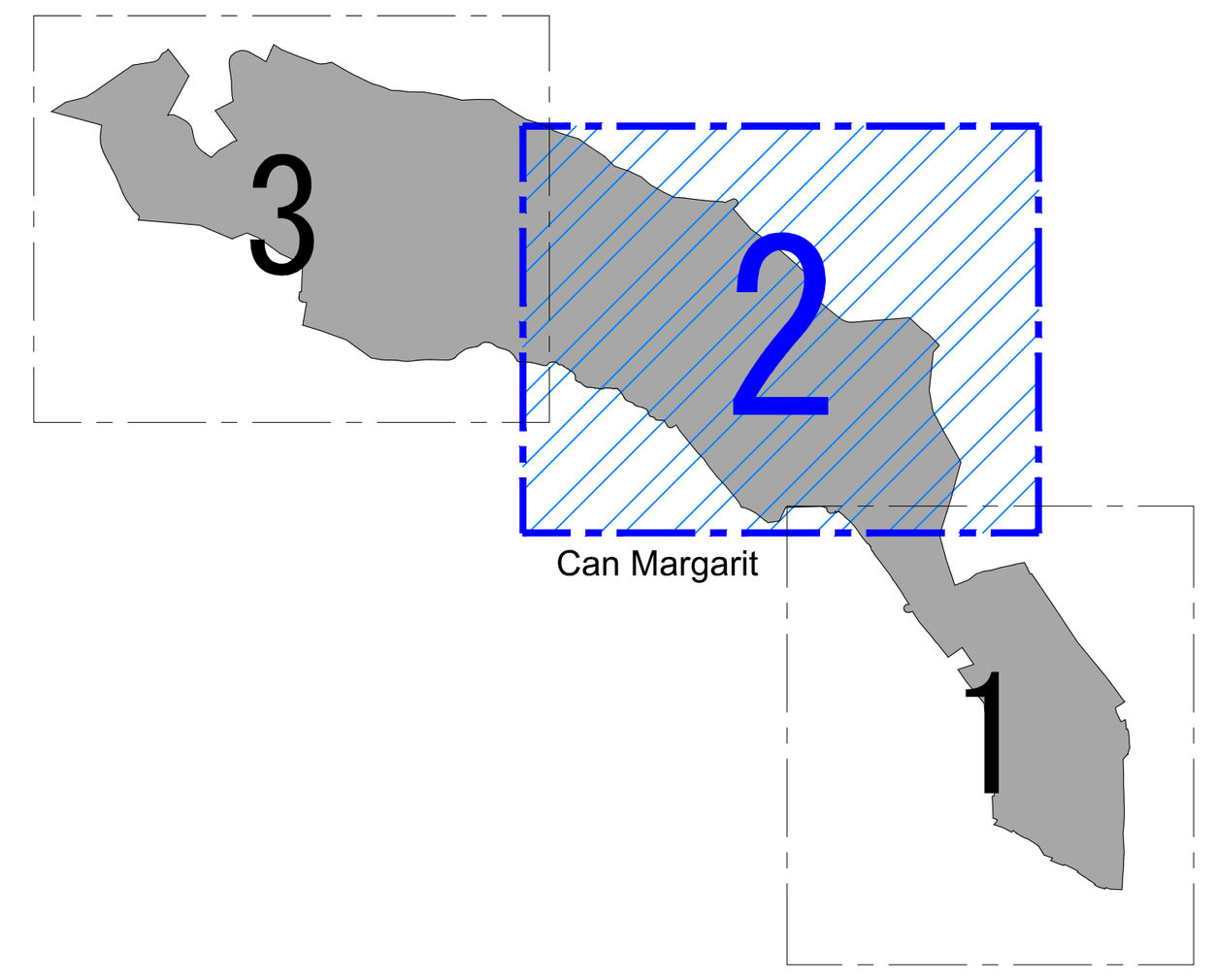

QUALIFICACIÓ DEL SÒL

Sistemes

- PU Parc urbà
- EP Equipament Públic
- ST Sistema de serveis tècnics

Sistema viari

- XV Xarxa viària
- P Pas (no recollit específicament en PGO, és XV)

Protecció de sistemes

- PSv Sistema viari

Zones en sòl urbà

- Subzona unifamiliar aïllada.
  - a2 Parcel·la mín 500 m²
  - a3 Parcel·la mín 1.000 m²
  - a4 Parcel·la mín 2.000 m²
- VPp Verd privat de parcel·la

Zones en sòl no urbanitzable

- pf Parc forestal (22 zona forestal de valor, POUM la Palma de Cervelló)
- za Agrícola preferent
- llp Lliure permanent

Sistemes en sòl urbanitzable no delimitat

- 7c Equipaments comunitaris i dotacions, d'àmbit metropolità (Pla General Metropolità)
- 27 Parc forestal de conservació (Pla General Metropolità)

(blue line)	Àmbit objecte de la MPGO
(red dashed line)	Proposta Límit Modificat PR UA Can Margarit
(orange dashed line)	Límit de terme, (Mapa Mpal. oficial 2019)

Ajuntament de Corbera de Llobregat

Àrea d'Urbanisme

Gemma Rosa Badia Muns - DNI 38072676 V (SIG)
Firmado digitalmente por Gemma Rosa Badia Muns - DNI 38072676V (SIG) Fecha: 2022.07.07 16:53:26 +02'00'

Gemma-Rosa Badia, arquitecta mpal.

MODIFICACIÓ PUNTUAL PGO
àmbit de la UA CAN MARGARIT i
àmbit EQUIPAMENT PÚBLIC C/ Montjuïc

07/2022

E 1/1.500 (A1)

PARCEL·LARI RESULTANT del "PR de la UA Can Margarit"

P.1 _1

2 de 3

Dib. Carolina Castejón

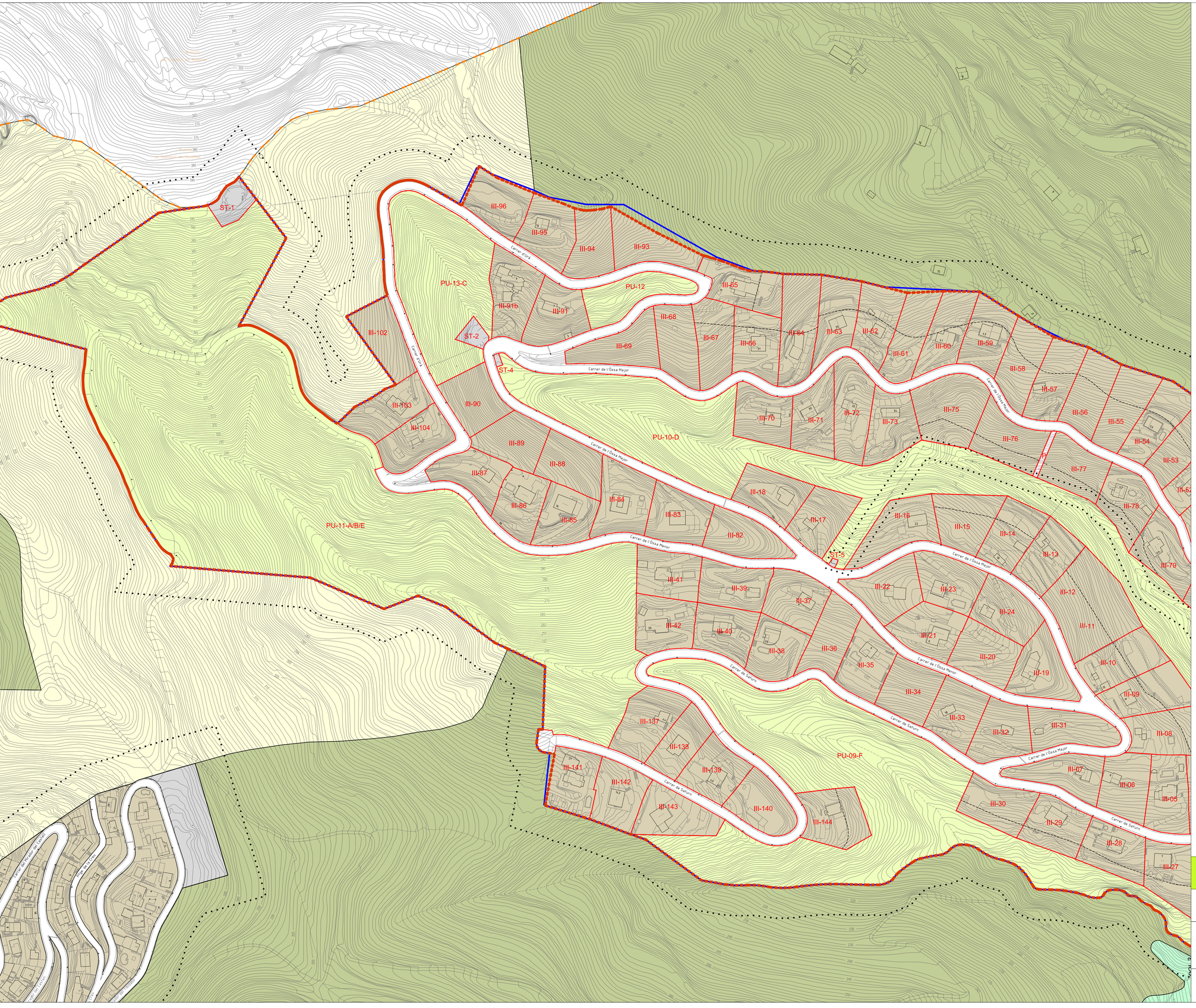

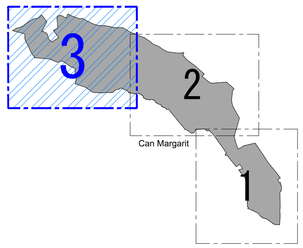

QUALIFICACIÓ DEL SÒL

Sistemes

- PU Parc urbà
- EP Equipament Públic
- ST Sistema de serveis tècnics

Sistema viari

- XV Xarxa viària
- P Pas (no recollit específicament en PGO, és XV)

Protecció de sistemes

- PSv Sistema viari

Zones en sòl urbà

Subzona unifamiliar aïllada.

- a2 Parcel·la mín 500 m²
- a3 Parcel·la mín 1.000 m²
- a4 Parcel·la mín 2.000 m²
- VPp Verd privat de parcel·la

Zones en sòl no urbanitzable

- pf Parc forestal (22 zona forestal de valor, POUM la Palma de Cervelló)
- za Agrícola preferent
- llp Lliure permanent

Sistemes en sòl urbanitzable no delimitat

- 7c Equipaments comunitaris i dotacions, d'àmbit metropolità (Pla General Metropolità)
- 27 Parc forestal de conservació (Pla General Metropolità)

	Àmbit objecte de la MPGO
	Proposta Límit Modificat PR UA Can Margarit
	Límit de terme, (Mapa Mpal. oficial 2019)

Ajuntament de Corbera de Llobregat

Àrea d'Urbanisme

Gemma Rosa Badia Muns - DNI 38072676 V (AUT)

Firmado digitalmente por Gemma Rosa Badia Muns - DNI 38072676V (AUT)
Fecha: 2022.07.07 14:54:15 +02'00'

Gemma-Rosa Badia, arquitecta mpal.

MODIFICACIÓ PUNTUAL PGO
àmbit de la UA CAN MARGARIT i
àmbit EQUIPAMENT PÚBLIC C/ Montjuïc

07/2022

PARCEL·LARI RESULTANT del "PR de la UA Can Margarit"

Dib. Carolina Castejón

E 1/1.500 (A1)

P.1 _1

3 de 3